

Standorte der behindertengerechten WCs in Nürnberg



Bei Neubauten von öffentlichen WCs werden diese behindertengerecht ausgestattet bzw. mit einem eigenen behindertengerechten Toilettenabteil versehen.

Die mit * gekennzeichneten Toiletten sind mit einem bundesweit einheitlichen Schließsystem ("Euroschlüssel") ausgestattet. Seit dem 01.11.2010 ist für die Besitzerinnen und Besitzer des Euroschlüssels die Benutzung sämtlicher öffentlicher Toiletten der Stadt Nürnberg gebührenfrei.

Euroschlüssel können über den Verband der Kriegs- und Wehrdienstopfer, Behinderte und Rentner Deutschlands VdK bezogen werden

Nähere Informationen sind erhältlich bei:

Geschäftsstelle des VdK Nürnberg,

Rosenaustraße 4,

90429 Nürnberg,

Tel. 0911/279550.

Internet: www.vdk.de

oder direkt beim Club Behinderter und ihrer Freunde, Darmstadt und Umgebung e. V.

(<http://www.cbf-da.de>).

Am Plärrer*

U-Bahnof „Plärrer“

Koordinaten: 49° 26' 52.67" N 11° 3' 54.94" E

Am Stadtpark*

Toilette im Stadtpark

Koordinaten: 49° 27' 50.69" N 11° 5' 25.24" E



<http://www.geoinformationen.nuernberg.de/>

Ansbacher Straße*

U-Bahnof „Röthenbach bei Schweinau“

Koordinaten: 49° 25' 14.98" N 11° 1' 59.45" E

Äußere Bayreuther Straße*

Südseite P+R-Parkhaus „Herrnhütte“

Koordinaten: 49° 28' 40.63" N 11° 6' 34.68" E



Bahnhofsplatz*

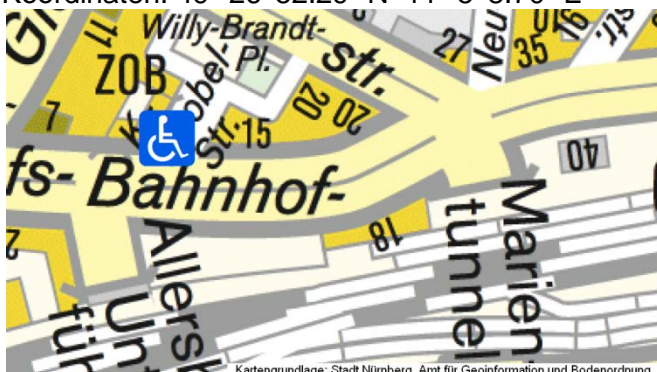
Königstorpassage/U-Bahnhof „Hauptbahnhof“
Koordinaten: 49° 26' 50.78" N 11° 4' 56.39" E



Kartengrundlage: Stadt Nürnberg, Amt für Geoinformation und Bodenordnung
<http://www.geoinformationen.nuernberg.de/>

Bahnhofstraße*

Zentraler Omnibusbahnhof
Koordinaten: 49° 26' 52.29" N 11° 5' 8.70" E

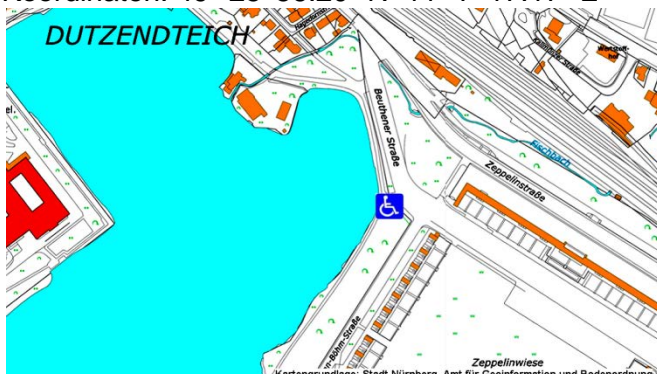


Kartengrundlage: Stadt Nürnberg, Amt für Geoinformation und Bodenordnung
<http://www.geoinformationen.nuernberg.de/>

Beuthener Straße

(ist evtl. bei Großveranstaltungen nicht zugänglich!)

Automatik-WC in der Nähe der Steintribüne
Koordinaten: 49° 25' 56.20" N 11° 7' 17.17" E



Kartengrundlage: Stadt Nürnberg, Amt für Geoinformation und Bodenordnung
<http://www.geoinformationen.nuernberg.de/>

Erlanger Straße/Johann-Sperl-Straße*

Straßenbahndehaltestelle „Am Wegfeld“
Koordinaten: 49°29'34.0"N 11°03'10.8"E

Friedrich-Ebert-Platz*

Automatik-WC auf der Westseite des Friedrich-Ebert-Platzes
Koordinaten: 49° 27' 44.15" N 11° 4' 16.50" E



Große Straße*

Höhe Campingplatz/Hans-Kalb-Straße
Koordinaten: 49° 25' 16.76" N 11° 7' 17.49" E

Hauptmarkt 18*

Westseite des Rathauses
Koordinaten: 49° 27' 16.50" N 11° 4' 37.65" E



Hintere Insel Schütt*

Koordinaten: 49° 27' 12.42" N 11° 5' 0.81" E



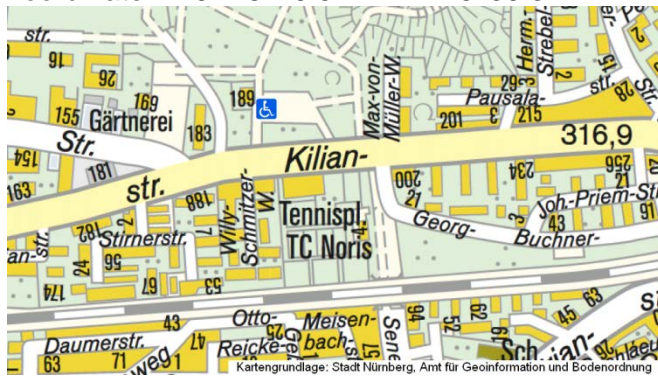
Jakobsplatz*

U-Bahnhof „Weißer Turm“
Koordinaten: 49° 27' 1.68" N 11° 4' 14.85" E

Kilianstraße

Parkplatz des Volksparks Marienberg

Koordinaten: 49° 28' 29.52" N 11° 5' 38.32" E



Königstraße*

U-Bahn „Lorenzkirche“

Koordinaten: 49° 27' 4.03" N 11° 4' 34.56" E

Leipziger Platz*

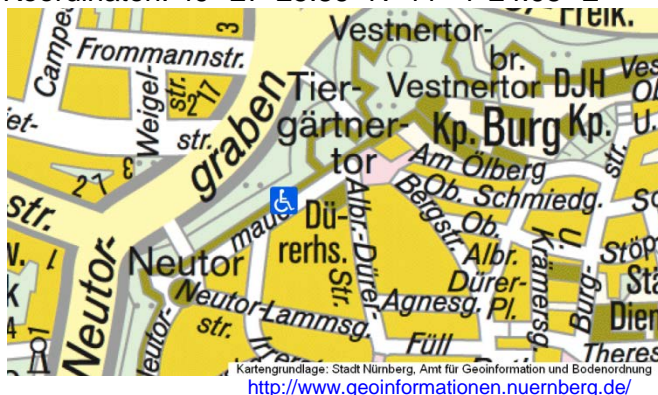
U-Bahn „Nordostbahnhof“

Koordinaten: 49° 28' 21.67" N 11° 6' 16.78" E

Neutormauer*

Nähe Tiergärtner- / Albrecht-Dürer-Haus

Koordinaten: 49° 27' 25.86" N 11° 4' 24.98" E



Ostendstraße*

Ecke Schmausenbuckstraße (Mögeldorfener Plärrer)

Koordinaten: 49° 27' 34.52" N 11° 7' 54.92" E

Otto-Bärnreuther-Straße*

(nur während des Christkindlesmarktes!)

U-Bahn „Messezentrum“

Koordinaten: 49° 24' 57.18" N 11° 6' 50.64" E

Rathenauplatz*

U-Bahn „Rathenauplatz“

Koordinaten: 49° 27' 26.74" N 11° 5' 20.28" E

Rothenburger Straße*

U-Bahnof „Rothenburger Straße“ (oberirdisch)

Koordinaten: 49° 26' 38.35" N 11° 3' 19.51" E

Vestnertorgraben*

Automatik-WC in der Nähe des „Hexenhäuschens“ an der Burg

Koordinaten: 49° 27' 32.89" N 11° 4' 29.72" E



Veilhofstraße*

Beim Sebastiansspital

Koordinaten: 49° 27' 28.52" N 11° 6' 31.83" E